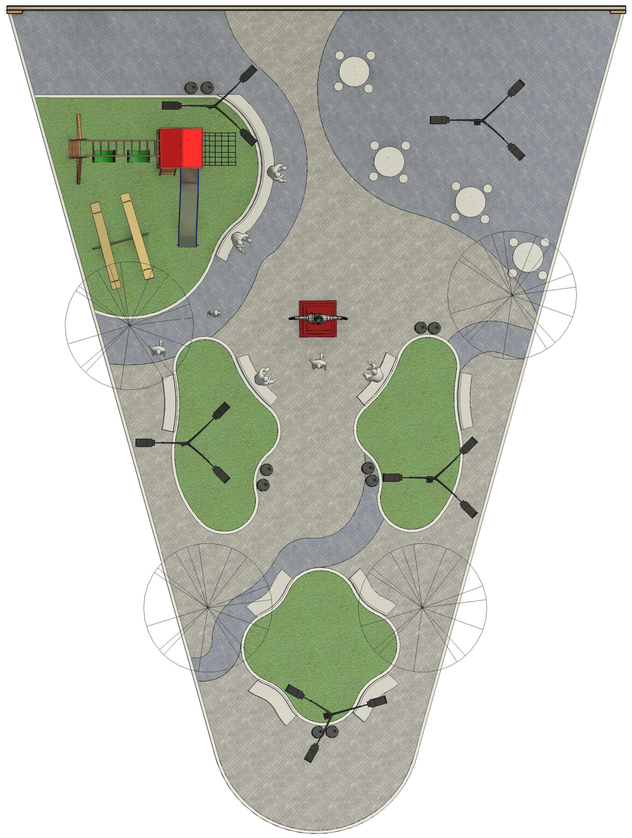

LAYOUT
1 : 100

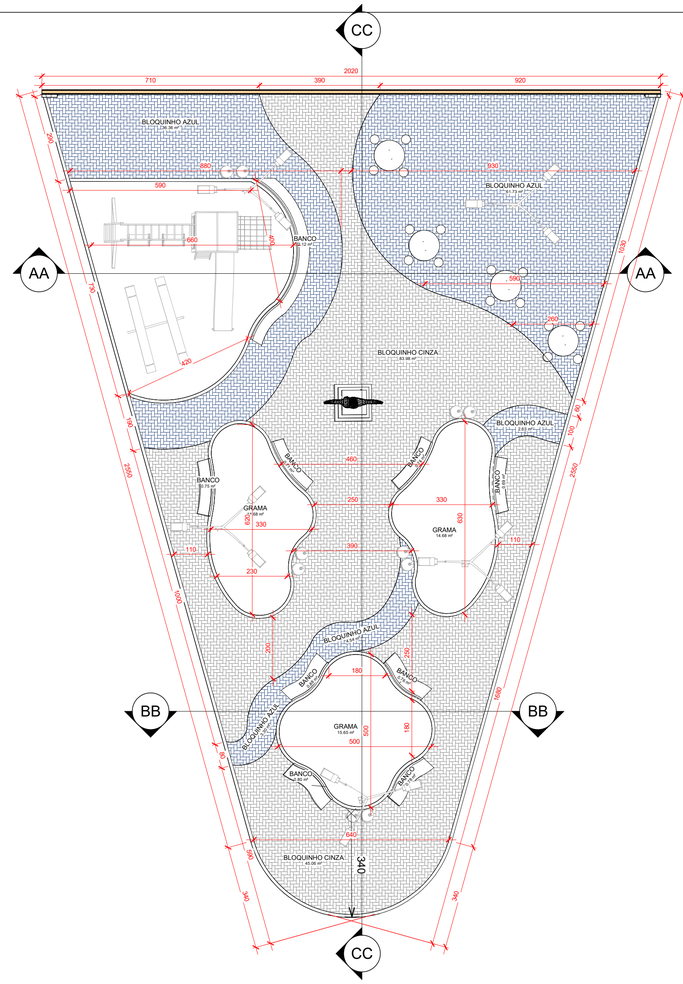

PLANTA TÉCNICA
1 : 100

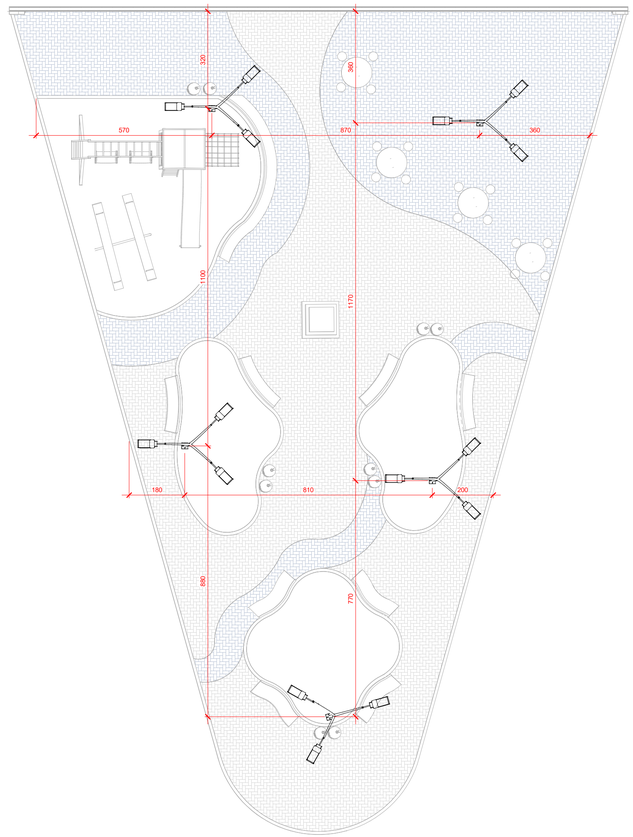

PONTOS POSTES
1 : 100



AA
1 : 100

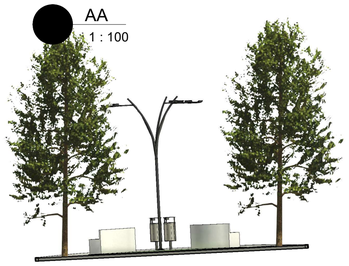

BB
1 : 100



CC
1 : 100



PERSPECTIVA 3D

PEDRO ANTONIO DIAS SOARES:08723136626

Assinado de forma digital por PEDRO ANTONIO DIAS SOARES:08723136626

AMBIENTES

Nome	Área	Perímetro	Contagem
BANCO	8.23 m²	49.36 m	9
BLOQUINHO AZUL	108.56 m²	109.84 m	5
BLOQUINHO CINZA	129.04 m²	132.72 m	2
GRAMA	45.00 m²	46.38 m	3
	290.83 m²	338.30 m	

CONTEÚDO:
OBRA DE REVITALIZAÇÃO DE CANTEIRO

FOLHA ÚNICA

DESCRIÇÃO : REVITALIZAÇÃO DE CANTEIRO

LOCAL : QUADRA DA ESCOLA

PROPRIETÁRIO (A): Prefeitura Municipal de Virgem da Lapa

ENDEREÇO: Rua Governador Valadares, nº 72, Centro, em Virgem da Lapa-MG

ESCALA : INDICADAS

DATA :MAIO/2025

AUTOR DO PROJETO E RESPONSÁVEL TÉCNICO

PEDRO ANTONIO DIAS SOARES
ENGENHEIRO CIVIL
CREA : 207977D

PROPRIETÁRIO (A):

Prefeitura Municipal de Virgem da Lapa
CNPJ: nº 18.348.730/0001-43

CARIMBOS DA PREFEITURA