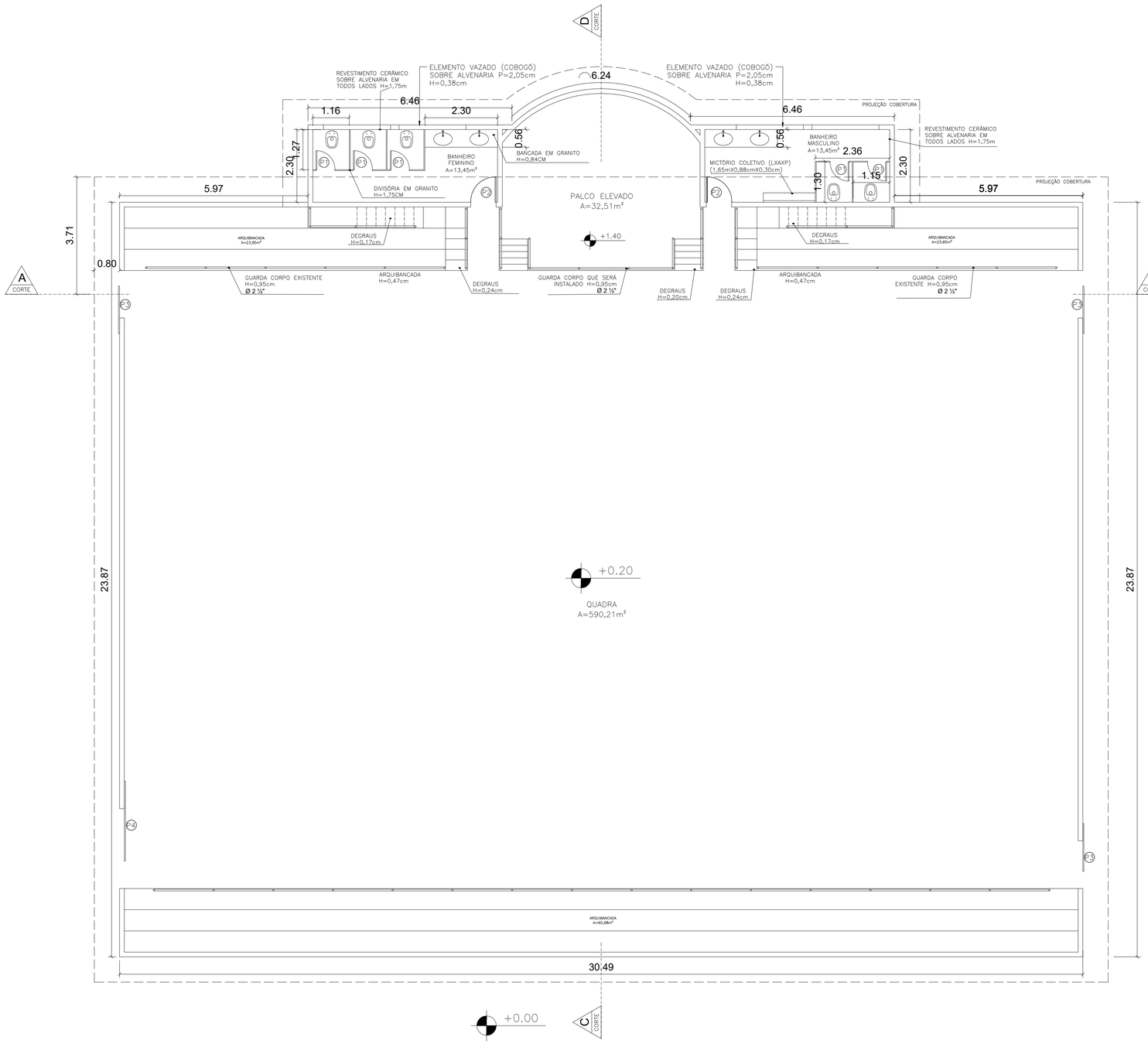

1 PLANTA BAIXA EXISTENTE - TÉRREO
ESCALA 1:75

PORTAS

QUADRO DE ESQUADRIAS

CÓD.	DIMENSÕES(LXA)	MODELO	MATERIAL	QTD.
P1	0,60 X 1,60	GIRO	ALUMÍNIO	5
P2	0,80 X 2,10	GIRO	MADEIRA	4
P3	1,50 X 2,56	CORRER	METÁLICO – AÇO	3
P4	2,53 X 2,56	CORRER	METÁLICO – AÇO	1

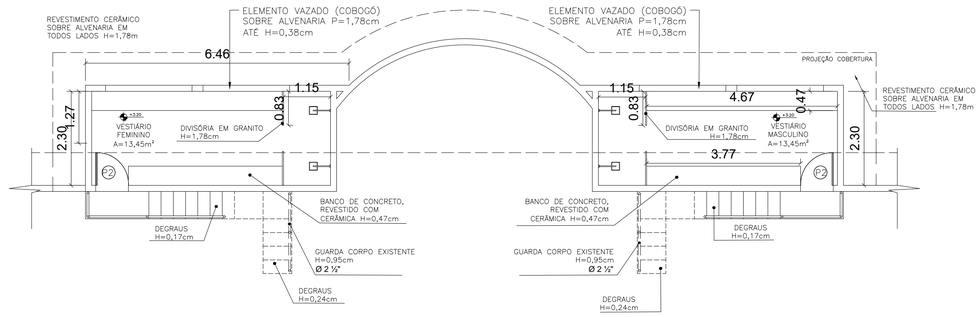

2 PLANTA BAIXA EXISTENTE - 1º PAV. VESTIÁRIOS
ESCALA 1:75

Prefeitura Municipal de Laranja da Terra
Av. Luiz Obermuller Filho, 85, Centro
Laranja da Terra - ES
e-mail: gabinetedoprefeito@laranjadaterra.gov.es.br

PROJETO ARQUITETÔNICO

LEVANTAMENTO PARA REFORMA DA QUADRA DE ESPORTES DA VILA

Levantamento arquitetônico para projeto de reforma da Quadra de Esportes EMEIFTI "Laranja da Terra", localizado no Distrito da Vila, Laranja da Terra/ES. Coord. Geográficas: Lat.:19°54'13.50"S Long.:41°0'52.59"O

Proprietário: PREFEITURA MUNICIPAL DE LARANJA DA TERRA

Autor do Projeto: Julio Gomes Dusterhaflet, Arquiteto e Urbanista CAU/ES A302367-2

Resp. Técnico: Julio Gomes Dusterhaflet, Arquiteto e Urbanista CAU/ES A302367-2

Data: *Julho/2026*

Escala: *Indicada*

Prancha: *01/07*

Projetos:

Planta Baixa Existente Térreo, Planta Baixa Existente 1º Pav

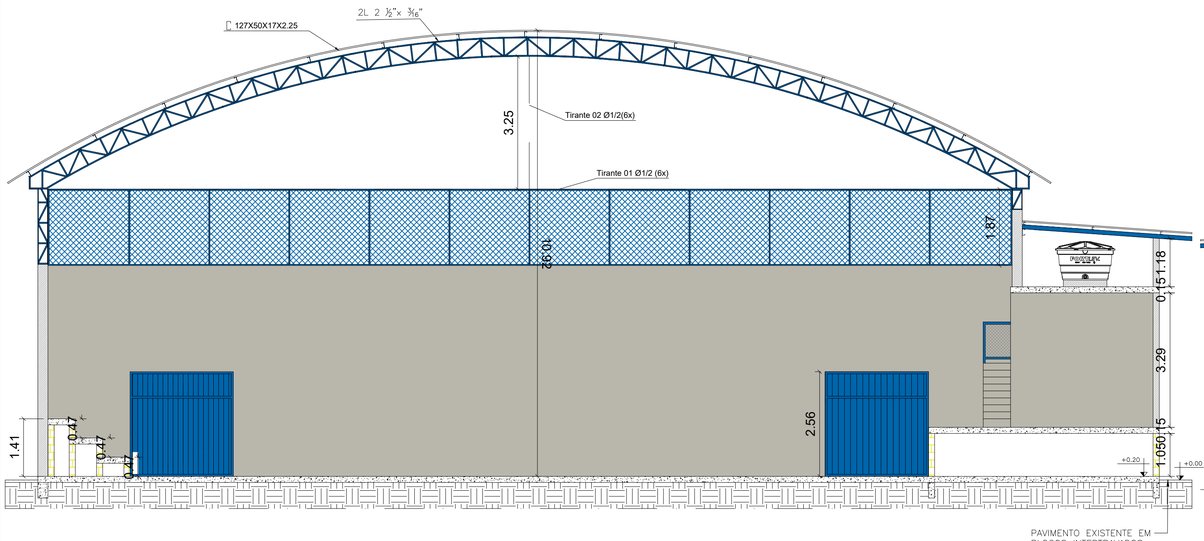

3 CORTE CD - EXISTENTE

ESCALA 1:75

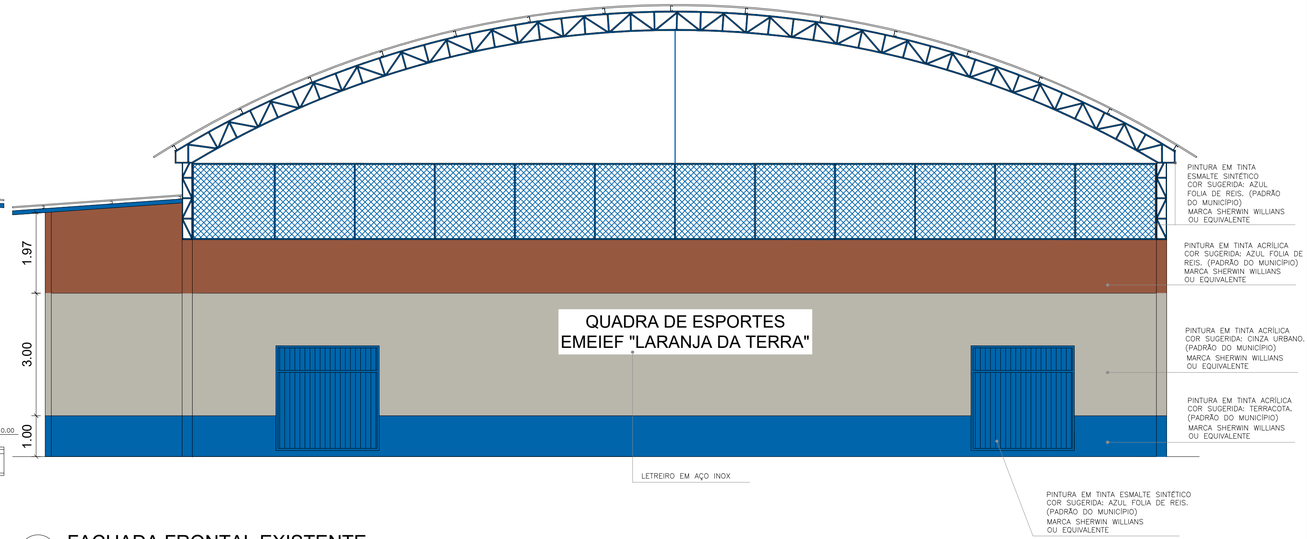

4 FACHADA FRONTAL EXISTENTE

ESCALA 1:75

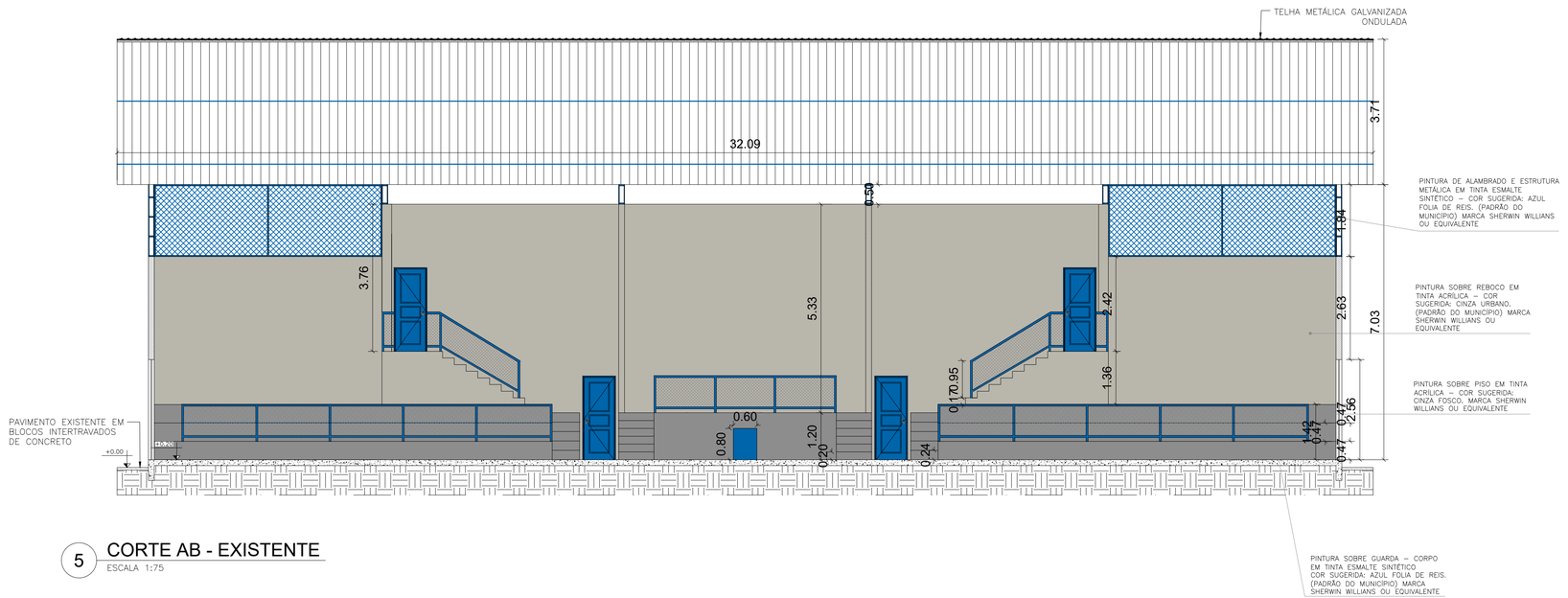

5 CORTE AB - EXISTENTE

ESCALA 1:75

Prefeitura Municipal de Laranja da Terra
Av. Luiz Obermuller Filho, 85, Centro
Laranja da Terra - ES
e-mail: gabinetedoprefeito@laranjadaterra.gov.es.br

PROJETO ARQUITETÔNICO

LEVANTAMENTO PARA REFORMA DA QUADRA DE ESPORTES DA VILA

Levantamento arquitetônico para projeto de reforma da Quadra de Esportes EMEIFTI "Laranja da Terra", localizado no Distrito da Vila, Laranja da Terra/ES. Coord. Geográficas: Lat.:19°54'13.50"S Long.:41°0'52.59"O

Proprietário
PREFEITURA MUNICIPAL DE LARANJA DA TERRA

Autor do Projeto
Julio Gomes Dusterhafet
Arquiteto e Urbanista CAU/ES A302367-2

Resp. Técnico
Julio Gomes Dusterhafet
Arquiteto e Urbanista CAU/ES A302367-2

Data: *Julho/2026*

Escala: *Indicada*

Prancha: *02/07*

Projetos:

Corte Existente CD, Corte Existente AB, Fachada Existente

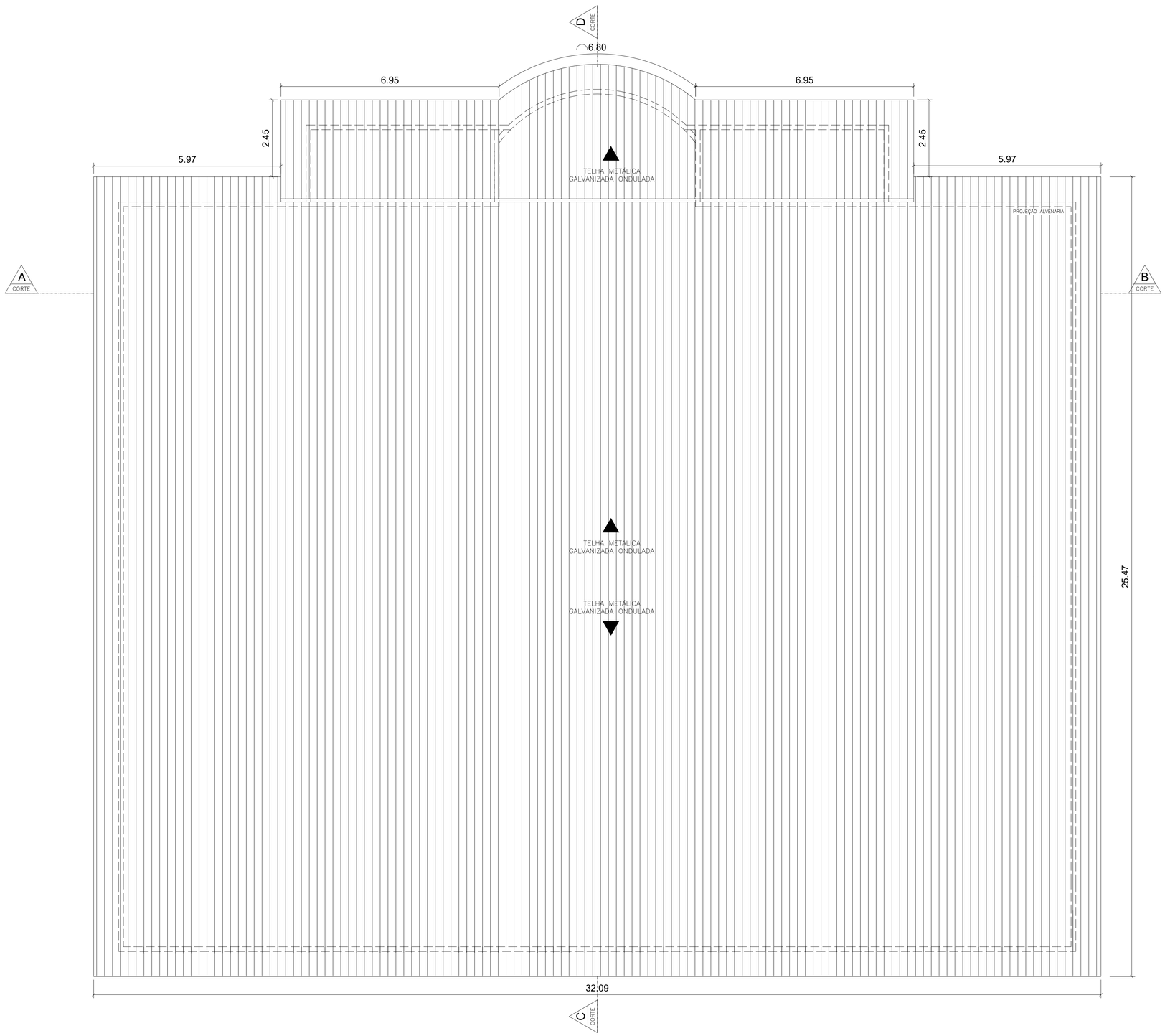

ÁREA DE PROJEÇÃO A=871,58m²

6 PLANTA DE COBERTURA EXISTENTE

ESCALA 1:70

Prefeitura Municipal de Laranja da Terra

Av. Luiz Obermuller Filho, 85, Centro

Laranja da Terra - ES

e-mail: gabinetedoprefeito@laranjadaterra.gov.es.br

PROJETO ARQUITETÔNICO

LEVANTAMENTO PARA REFORMA DA QUADRA DE ESPORTES DA VILA

Levantamento arquitetônico para projeto de reforma da Quadra de Esportes EMEIFTI "Laranja da Terra", localizado no Distrito da Vila, Laranja da Terra/ES. Coord. Geográficas: Lat.:19°54'13.50"S Long.:41°0'52.59"O

Proprietário: PREFEITURA MUNICIPAL DE LARANJA DA TERRA

Autor do Projeto: Julio Gomes Dusterhafet, Arquiteto e Urbanista CAU/ES A302367-2

Resp. Técnico: Julio Gomes Dusterhafet, Arquiteto e Urbanista CAU/ES A302367-2

Data: *Julho/2026*

Escala: *Indicada*

Prancha: *03/07*

Projetos: *Planta de Cobertura Existente*

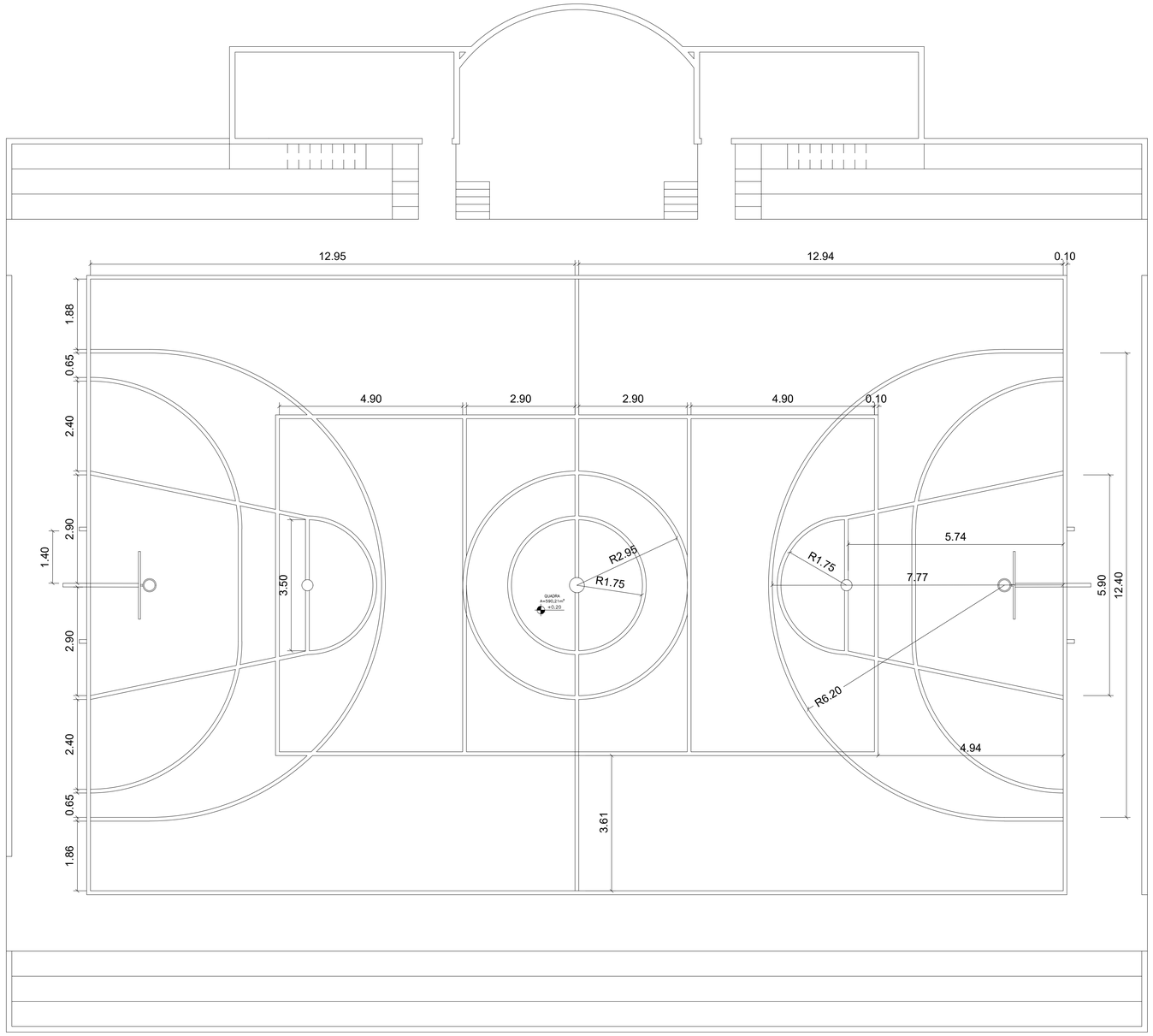

7 PLANTA BAIXA DE PAGINAÇÃO - COTADA

ESCALA 1:70

Prefeitura Municipal de Laranja da Terra

Av. Luiz Obermuller Filho, 85, Centro

Laranja da Terra - ES

e-mail: gabinetedoprefeito@laranjadaterra.gov.es.br

PROJETO ARQUITETÔNICO

LEVANTAMENTO PARA REFORMA DA QUADRA DE ESPORTES DA VILA

Levantamento arquitetônico para projeto de reforma da Quadra de Esportes EMEIFTI "Laranja da Terra", localizado no Distrito da Vila, Laranja da Terra/ES. Coord. Geográficas: Lat.:19°54'13.50"S Long.:41°0'52.59"O

Proprietário
PREFEITURA MUNICIPAL DE LARANJA DA TERRA

Autor do Projeto
Julio Gomes Dusterhafet
Arquiteto e Urbanista CAU/ES A302367-2

Resp. Técnico
Julio Gomes Dusterhafet
Arquiteto e Urbanista CAU/ES A302367-2

Data: *Julho/2026*

Escala: *Indicada*

Prancha: *04/07*

Projetos:

Planta Baixa de Paginação Cotada

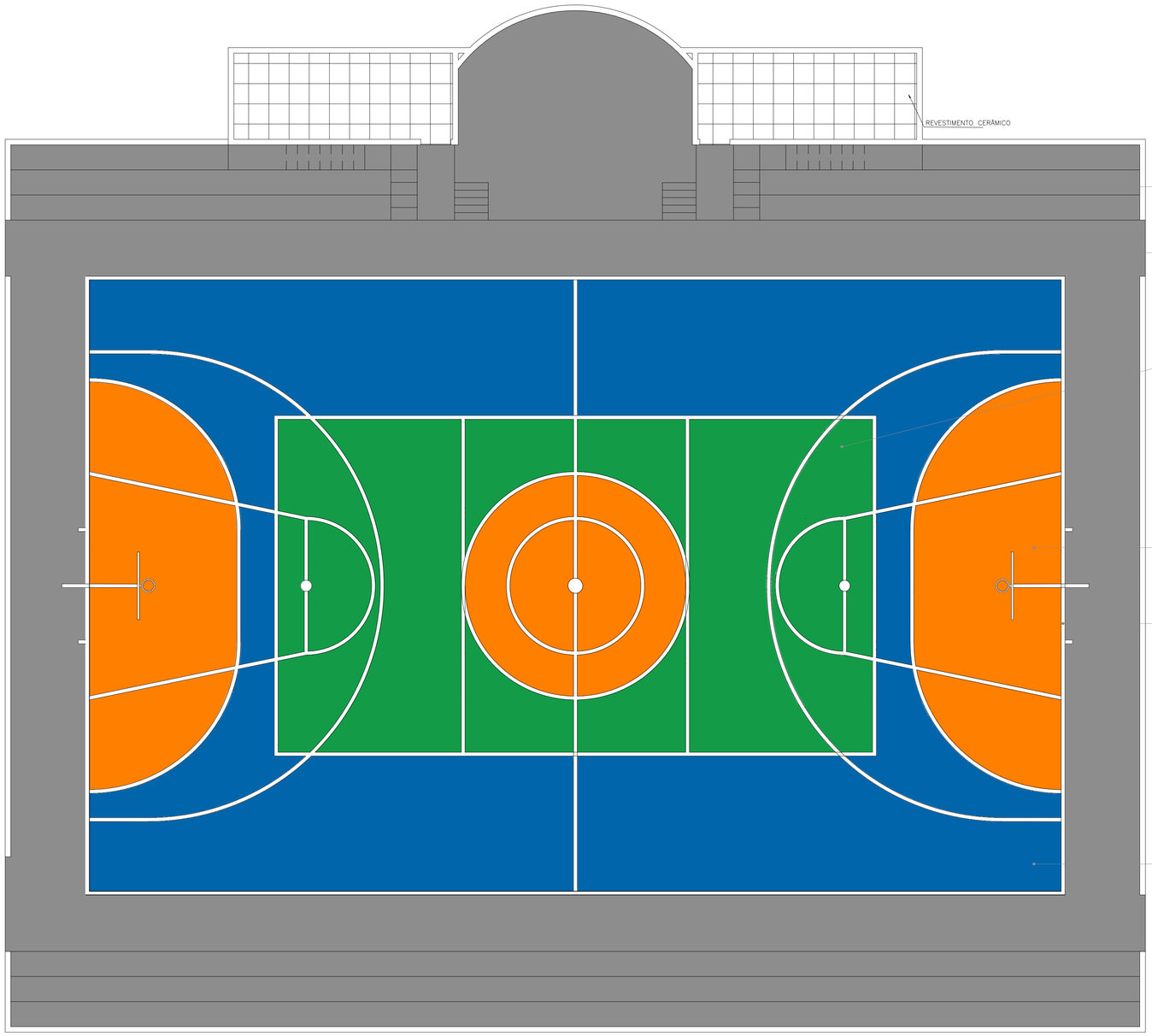

8 PLANTA BAIXA DE PAGINAÇÃO - PINTURA

ESCALA 1:70

Prefeitura Municipal de Laranja da Terra

Av. Luiz Obermuller Filho, 85, Centro

Laranja da Terra - ES

e-mail: gabinetedoprefeito@laranjadaterra.gov.es.br

PROJETO ARQUITETÔNICO

LEVANTAMENTO PARA REFORMA DA QUADRA DE ESPORTES DA VILA

Levantamento arquitetônico para projeto de reforma da Quadra de Esportes EMEIFTI "Laranja da Terra", localizado no Distrito da Vila, Laranja da Terra/ES. Coord. Geográficas: Lat.:19°54'13.50"S Long.:41°0'52.59"O

Proprietário

PREFEITURA MUNICIPAL DE LARANJA DA TERRA

Autor do Projeto

Julio Gomes Dusterhafet
Arquiteto e Urbanista CAU/ES A302367-2

Resp. Técnico

Julio Gomes Dusterhafet
Arquiteto e Urbanista CAU/ES A302367-2

Data: *Julho/2026*

Escala: *Indicada*

Prancha: *05/07*

Projetos:

Planta Baixa de Paginação - Pintura

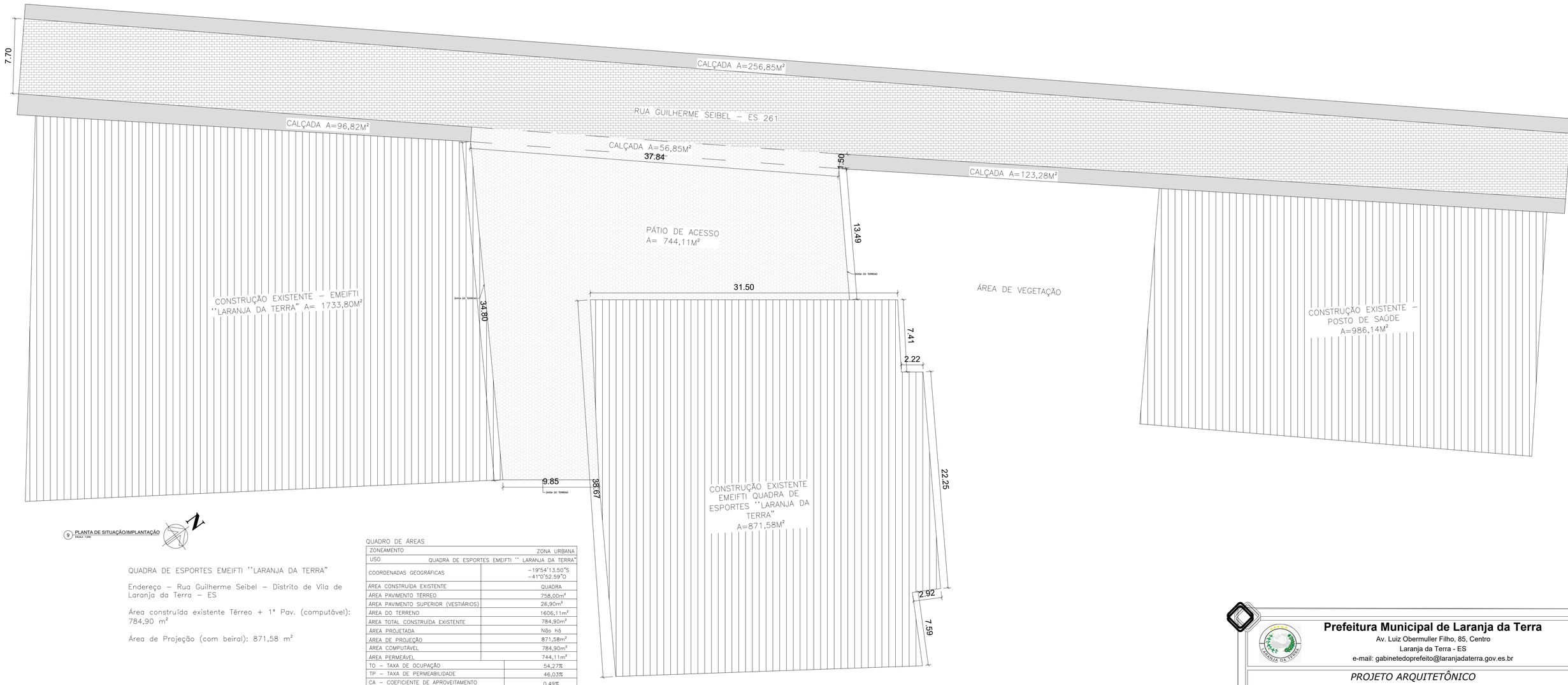

9 PLANTA DE SITUAÇÃO/IMPLANTAÇÃO
ESCALA 1:200

QUADRA DE ESPORTES EMEIFTI ''LARANJA DA TERRA''

Endereço – Rua Guilherme Seibel – Distrito de Vila de Laranja da Terra – ES

Área construída existente Térreo + 1º Pav. (computável): 784,90 m²

Área de Projeção (com beiral): 871,58 m²

QUADRO DE ÁREAS

ZONEAMENTO	ZONA URBANA
USO	QUADRA DE ESPORTES EMEIFTI '' LARANJA DA TERRA''
COORDENADAS GEOGRÁFICAS	–19°54'13.50"S –41°0'52.59"O
ÁREA CONSTRUÍDA EXISTENTE	QUADRA
ÁREA PAVIMENTO TÉRREO	758,00m²
ÁREA PAVIMENTO SUPERIOR (VESTIÁRIOS)	26,90m²
ÁREA DO TERRENO	1606,11m²
ÁREA TOTAL CONSTRUÍDA EXISTENTE	784,90m²
ÁREA PROJETADA	Não há
ÁREA DE PROJEÇÃO	871,58m²
ÁREA COMPUTÁVEL	784,90m²
ÁREA PERMEÁVEL	744,11m²
TO – TAXA DE OCUPAÇÃO	54,27%
TP – TAXA DE PERMEABILIDADE	46,03%
CA – COEFICIENTE DE APROVEITAMENTO	0,49%

Prefeitura Municipal de Laranja da Terra
Av. Luiz Obermuller Filho, 85, Centro
Laranja da Terra - ES
e-mail: gabinetedoprefeito@laranjadaterra.gov.es.br

PROJETO ARQUITETÔNICO

LEVANTAMENTO PARA REFORMA DA QUADRA DE ESPORTES DA VILA

Levantamento arquitetônico para projeto de reforma da Quadra de Esportes EMEIFTI "Laranja da Terra", localizado no Distrito da Vila, Laranja da Terra/ES. Coord. Geográficas: Lat.:19°54'13.50"S Long.:41°0'52.59"O

Proprietário: PREFEITURA MUNICIPAL DE LARANJA DA TERRA

Autor do Projeto: Julio Gomes Dusterhaflet, Arquiteto e Urbanista CAU/ES A302367-2

Resp. Técnico: Julio Gomes Dusterhaflet, Arquiteto e Urbanista CAU/ES A302367-2

Data: *Julho/2026*

Escala: *Indicada*

Prancha: *06/07*

Projetos: *Planta Situação/Implantação*

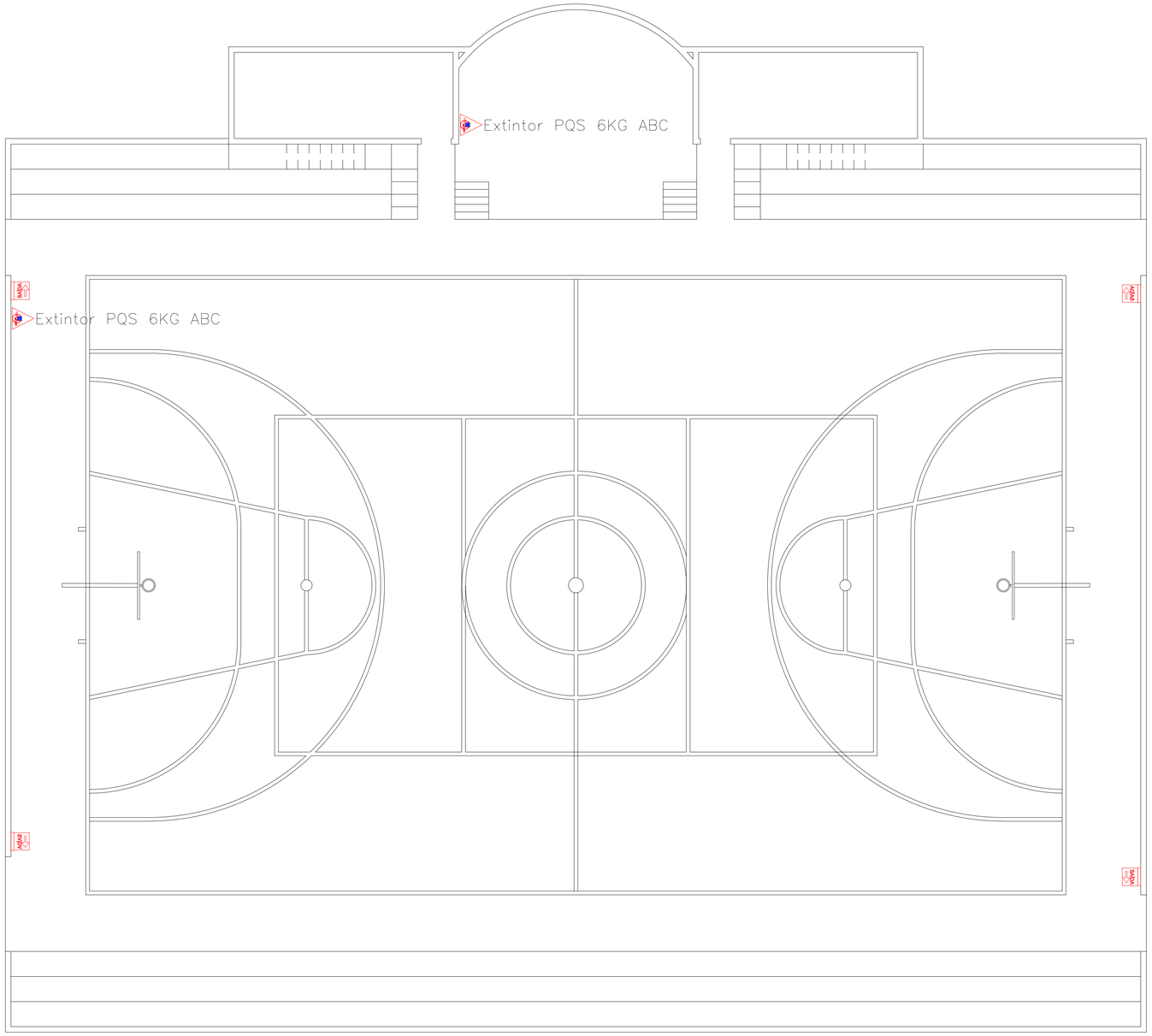

10 EXTINTORES E SINALIZAÇÃO

ESCALA 1:70

EXTINTOR – VISTA DE FRENTE

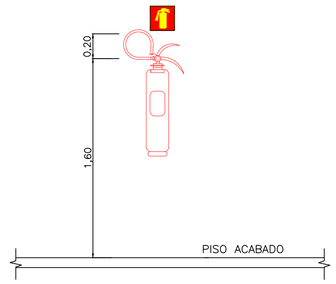

Legenda detalhada	
Extintor PQS 6kg ABC	
Incêndio	
Extintor portátil	
Extintor PQS 6kg ABC	2pç
Placa de sinalização de segurança (SAIDA DE EMERGÊNCIA)	
Incêndio	
Saída de emergência	
Sinalização acrílica de segurança (SAIDA DE EMERGÊNCIA)	4pç

Prefeitura Municipal de Laranja da Terra
Av. Luiz Obermuller Filho, 85, Centro
Laranja da Terra - ES
e-mail: gabinetedoprefeito@laranjadaterra.gov.es.br

PROJETO ARQUITETÔNICO

LEVANTAMENTO PARA REFORMA DA QUADRA DE ESPORTES DA VILA

Levantamento arquitetônico para projeto de reforma da Quadra de Esportes EMEIFTI "Laranja da Terra", localizado no Distrito da Vila, Laranja da Terra/ES. Coord. Geográficas: Lat.:19°54'13.50"S Long.:41°0'52.59"O

Proprietário
PREFEITURA MUNICIPAL DE LARANJA DA TERRA

Autor do Projeto
Julio Gomes Dusterhafet
Arquiteto e Urbanista CAU/ES A302367-2

Resp. Técnico
Julio Gomes Dusterhafet
Arquiteto e Urbanista CAU/ES A302367-2

Data: *Julho/2026*

Escala: *Indicada*

Prancha: *07/07*

Projetos:

Extintores e Sinalização

PREFEITURA MUNICIPAL DE LARANJA DA TERRA

Av. Luiz Obermüller Filho, nº 85, Centro, Laranja da Terra/ES
CEP: 29615-000 – Tel.: (27) 3736-1120
E-mail: gabinetedoprefeito@laranjadaterra.es.gov.br

RELATÓRIO FOTOGRÁFICO

OBRA: REFORMA DA QUADRA DE ESPORTES EMEIFTI “LARANJA DA TERRA” NA RUA GUILHERME SEIBEL – ES 261 NO DISTRITO DA VILA, MUNICIPIO DE LARANJA DA TERRA-ES.

Coordenadas geográficas: Lat.: 19°54'13.50"S Long.: 41°3'28.51"O










6 de jul. de 2026 13:07:17
19°54'14"S 41°0'53"W
80 Rua Guilherme Seibel
Laranja De Terra
Laranja da Terra
Espírito Santo


6 de jul. de 2026 13:07:42
19°54'13"S 41°0'52"W
188 Rua Guilherme Seibel
Laranja De Terra
Laranja da Terra
Espírito Santo


6 de jul. de 2026 13:07:54
19°54'13"S 41°0'52"W
188 Rua Guilherme Seibel
Laranja De Terra
Laranja da Terra
Espírito Santo


19 de jun. de 2026, 09:24:58
19° 54' 13" S, 41° 0' 53" W
44° NE
220.4 m.s.n.m.
Rapidez:7.7km/h


6 de jul. de 2026 13:38:22
19°54'13"S 41°0'52"W
188 Rua Guilherme Seibel
Laranja De Terra
Laranja da Terra
Espírito Santo


19 de jun. de 2026, 09:24:52
19° 54' 13" S, 41° 0' 53" W
30° NE
219.0 m.s.n.m.
Rapidez:0.9km/h


6 de jul. de 2026 13:17:53
19°54'13"S 41°0'53"W
188 Rua Guilherme Seibel
Laranja De Terra
Laranja da Terra
Espírito Santo


6 de jul. de 2026 13:17:46
19°54'13"S 41°0'53"W
188 Rua Guilherme Seibel
Laranja De Terra
Laranja da Terra
Espírito Santo


6 de jul. de 2026 13:38:00
19°54'13"S 41°0'52"W
1 Rua Guilherme Seibel
Vila de Laranja da Terra
Laranja da Terra
Espírito Santo


6 de jul. de 2026 13:08:30
19°54'13"S 41°0'52"W
188 Rua Guilherme Seibel
Laranja De Terra
Laranja da Terra
Espírito Santo


6 de jul. de 2026 13:07:50
19°54'13"S 41°0'52"W
188 Rua Guilherme Seibel
Laranja De Terra
Laranja da Terra
Espírito Santo


6 de jul. de 2026 13:31:53
19°54'13"S 41°0'52"W
1 Rua Guilherme Seibel
Vila de Laranja da Terra
Laranja da Terra
Espírito Santo









Laranja da Terra/ES, 09 de julho de 2026.

_____

Julio Gomes Dusterhafet
Arquiteto e Urbanista
CAU/ES A302367-2