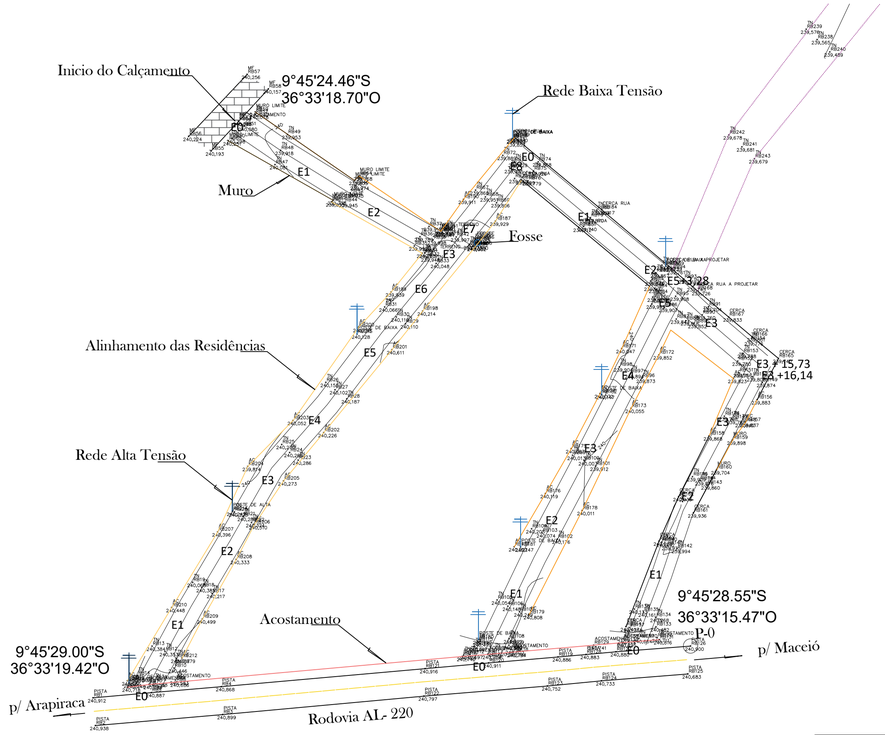

PLANTA DE LEVANTAMENTO

ESC.: ---------- 1/750

PONTO	COORDENADAS	
	NORTE	LESTE
P-0	8920378.90	768322.78

	Comprimento (m)	Largura (m)	Meio-Fio (m)	Pavimentação (m²)
Rua A - Pé Leve	60,00	6,00	120,00	360,00
Rua B - Pé Leve	75,73	6,00	151,46	454,38
Rua C - Pé Leve	160,00	6,00	320,00	960,00
Rua D - Pé Leve	103,28	6,00	206,56	619,68
Rua E - Pé Leve	76,14	5,00	152,28	380,70
	475,15		**950,30**	**2774,76**

QUADRO DE PLACAS		
ORDEM	PLACA	QUANTIDADE
01	R1 - PARADA OBRIGATÓRIA	04
02	R19 - VELOCIDADE MÁXIMA	07
03	PLACA NOME DE RUA	04









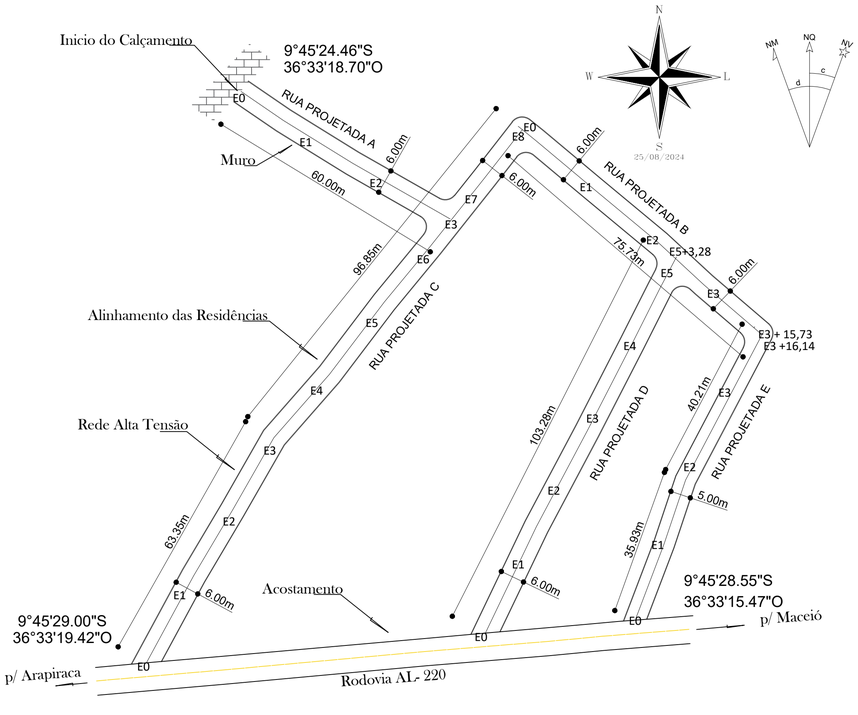

PLANTA DE COTAS

ESC.: ---------- 1/750

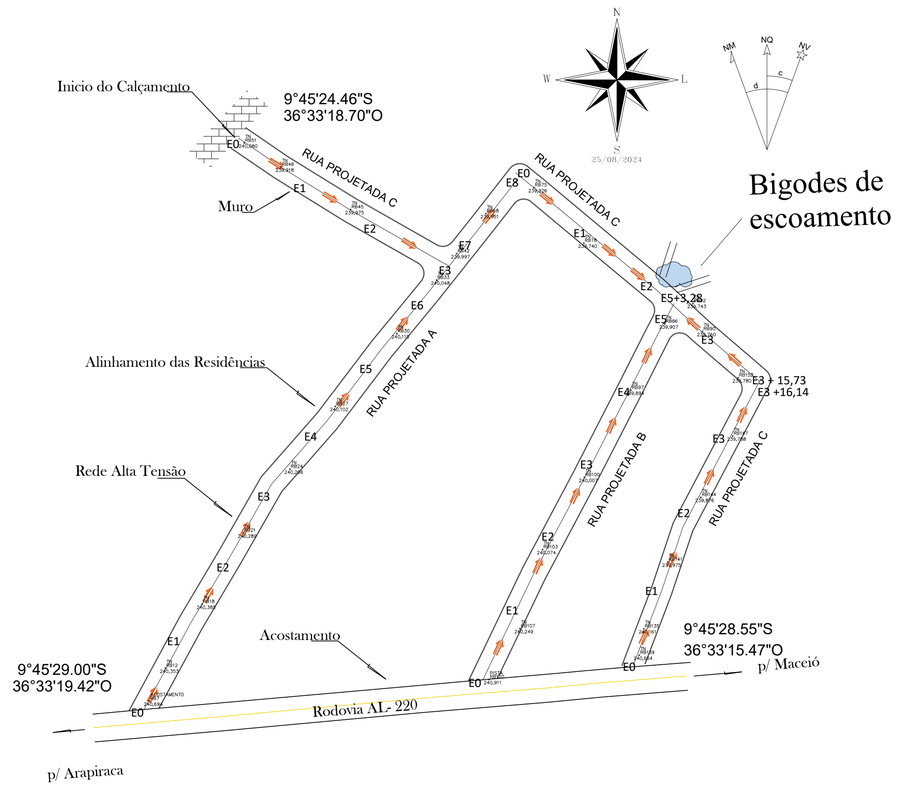

PLANTA DE DRENAGEM PLUVIAL

ESC.: ---------- 1/750

PROPRIETÁRIO

PREFEITURA MUNICIPAL DE LIMOEIRO

PROJETO:

PAULO CHAGAS DO CARMO:10996665463

Assinado digitalmente por PAULO CHAGAS DO CARMO:10996665463
DN: C=BR, O=ICP-Brasil, OU=AC SyngularID Multipla, OU=AC SyngularID Multipla, OU=PRESENCIAL, OU=10996665463, CN=CP-Brasil
Razão: Eu sou o autor deste documento
Localização: Limoeiro de Anadia
Data: 2026.03.06 08:57:39 -03'00'
Foxit PDF Reader Versão: 2025.3.0

ENG. PAULO CHAGAS DO CARMO - CREA: 0218942834

CONSTRUÇÃO:

PROPONENTE:

PREFEITURA MUNICIPAL DE LIMOEIRO DE ANADIA

OBJETO:

Recuperação de Estradas Vicinais - CONVÊNIO MAPA
Povoado Pé Leve / Limoeiro - Proposta 065440/2023

projeto:

PAVIMENTAÇÃO GRANÍTICA

endereço obra:

POVOADO PÉ LEVE, LIMOEIRO DE ANADIA - AL CEP: 57260-000

Área Terreno:	Área construída total:	Área Coberta:	Projetista:	PRANCHA:
			João Marcos Ferreira	

projeto: PAVIMENTAÇÃO / SEÇÕES DETALHES

ESCALA: INDICADA

Data: MARÇO / 2026

01/04