PAVIMENTAÇÃO PELEVE - RUA A

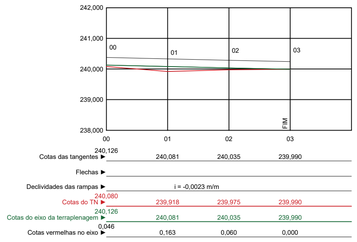

MOVIMENTO DE TERRAS: Aterro = 19,206 m³; Aterro corrigido = 23,047 m³; Fator de correção = 1,2; Corte = -6,897 m³; EMPRÉSTIMO = 16,150 m³

VOLUMES: Revestimento = 36,000 m³; Base = 56,700 m³; Sub-base = Não; Área do revestimento = 360,000 m²;

Comprimento do trecho = 60,00 m; Largura do trecho = 6,00 m; Meios-fios = 0,30 m; Declividade Transversal = 3,0 %.

ALTURAS: Revestimento = 0,100 m; Base = 0,15 m; Sem sub-base;

Estaca 00

Áreas: Aterro = 0,046 m²; Corte = 0,411 m²

Volumes entre estacas:
Aterro = 5,089 m³
Corte = -4,743 m³



Estaca 01

Áreas: Aterro = 0,463 m²; Corte = 0,063 m²

Volumes entre estacas:
Aterro = 9,371 m³
Corte = -0,631 m³

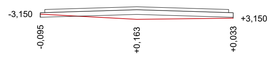

Estaca 02

Áreas: Aterro = 0,475 m²; Corte = 0,000 m²

Volumes entre estacas:
Aterro = 4,745 m³
Corte = -1,523 m³

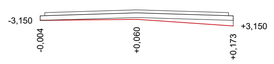

Estaca 03

Áreas: Sem aterro; Corte = 0,152 m²

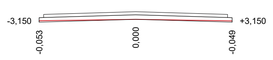

PAVIMENTAÇÃO PELEVE - RUA B

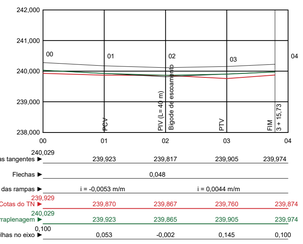

MOVIMENTO DE TERRAS: Aterro = 26,432 m³; Aterro corrigido = 31,718 m³; Fator de correção = 1,2; Corte = -5,196 m³; EMPRÉSTIMO = 26,522 m³

VOLUMES: Revestimento = 45,438 m³; Base = 71,565 m³; Sub-base = Não; Área do revestimento = 454,380 m²;

Comprimento do trecho = 75,73 m; Largura do trecho = 6,00 m; Meios-fios = 0,30 m; Declividade Transversal = 3,0 %.

ALTURAS: Revestimento = 0,100 m; Base = 0,15 m; Sem sub-base;

Estaca 00

Áreas: Aterro = 0,423 m²; Corte = 0,000 m²

Volumes entre estacas:
Aterro = 7,335 m³
Corte = -0,904 m³

Estaca 01

Áreas: Aterro = 0,310 m²; Corte = 0,090 m²

Volumes entre estacas:
Aterro = 3,320 m³
Corte = -2,441 m³

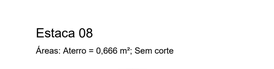

Estaca 02

Áreas: Aterro = 0,022 m²; Corte = 0,154 m²

Volumes entre estacas:
Aterro = 5,950 m³
Corte = -1,713 m³

Estaca 03

Áreas: Aterro = 0,573 m²; Corte = 0,018 m²

Volumes entre estacas:
Aterro = 9,827 m³
Corte = -0,136 m³



Estaca 3 + 15,73

Áreas: Aterro = 0,676 m²; Sem corte

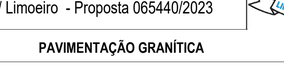



PAVIMENTAÇÃO PELEVE - RUA C

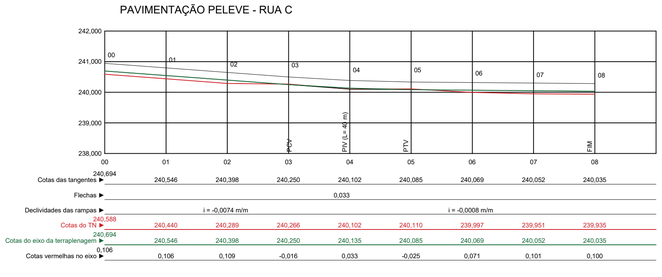

MOVIMENTO DE TERRAS: Aterro = 51,870 m³; Aterro corrigido = 62,244 m³; Fator de correção = 1,2; Corte = -21,756 m³; EMPRÉSTIMO = 40,488 m³

VOLUMES: Revestimento = 96,000 m³; Base = 151,200 m³; Sub-base = Não; Área do revestimento = 960,000 m²;

Comprimento do trecho = 160,00 m; Largura do trecho = 6,00 m; Meios-fios = 0,30 m; Declividade Transversal = 3,0 %.

ALTURAS: Revestimento = 0,100 m; Base = 0,15 m; Sem sub-base;

Estaca 00

Áreas: Aterro = 0,489 m²; Sem corte

Volumes entre estacas:
Aterro = 7,741 m³
Corte = -0,256 m³

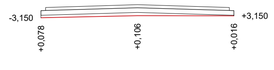

Estaca 01

Áreas: Aterro = 0,285 m²; Corte = 0,026 m²

Volumes entre estacas:
Aterro = 5,084 m³
Corte = -1,098 m³

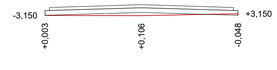

Estaca 02

Áreas: Aterro = 0,223 m²; Corte = 0,084 m²

Volumes entre estacas:
Aterro = 7,744 m³
Corte = -3,175 m³

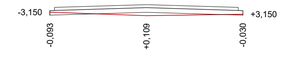

Estaca 05

Áreas: Sem aterro; Corte = 0,483 m²

Volumes entre estacas:
Aterro = 2,654 m³
Corte = -4,834 m³

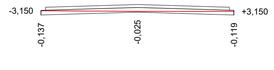

Estaca 06

Áreas: Aterro = 0,265 m²; Corte = 0,000 m²

Volumes entre estacas:
Aterro = 9,084 m³
Corte = -0,002 m³

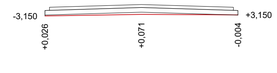

Estaca 07

Áreas: Aterro = 0,643 m²; Sem corte

Volumes entre estacas:
Aterro = 13,094 m³
Sem corte

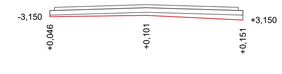

Estaca 03

Áreas: Aterro = 0,551 m²; Corte = 0,233 m²

Volumes entre estacas:
Aterro = 5,989 m³
Corte = -4,946 m³

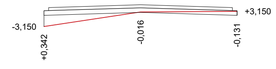

Estaca 04

Áreas: Aterro = 0,048 m²; Corte = 0,261 m²

Volumes entre estacas:
Aterro = 0,479 m³
Corte = -7,445 m³



Estaca 08

Áreas: Aterro = 0,666 m²; Sem corte

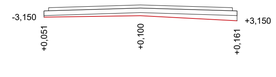

PERFIS

ESC.: ---------- 1/1000

PROPRIETÁRIO

PREFEITURA MUNICIPAL DE LIMOEIRO

PROJETO:

PAULO CHAGAS DO CARMO:10996665463

Assinado digitalmente por PAULO CHAGAS DO CARMO:10996665463
DN: C=BR, CN=PAULO CHAGAS DO CARMO:10996665463, O=ICP-Brasil, OU=AC Syngular(R) Multipla
Razão: Eu sou o autor deste documento
Localização: Limoeiro de Anadia
Data: 2026.06.09 21:33:46-03'00'
Foxit PDF Reader Versão: 2023.3.0

ENG. PAULO CHAGAS DO CARMO - CREA: 0218942834

CONSTRUÇÃO:

PROPONENTE:

PREFEITURA MUNICIPAL DE LIMOEIRO DE ANADIA

OBJETO:

Recuperação de Estradas Vicinais - CONVÊNIO MAPA
Povoado Pé Leve / Limoeiro - Proposta 065440/2023

projeto:

PAVIMENTAÇÃO GRANÍTICA

endereço obra:

POVOADO PÉ LEVE, LIMOEIRO DE ANADIA - AL CEP: 57260-000

Área Terreno:	Área construída total:	Área Coberta:	Projetista:	PRANCHA:
			João Marcos Ferreira	03/04

projeto: PAVIMENTAÇÃO / SEÇÕES DETALHES

ESCALA: INDICADA

Data: MARÇO / 2026