PREFEITURA MUNICIPAL DE MUTUM/MG

PROJETO PAVIMENTAÇÃO BLOCOS INTERTRAVADOS NA ZONA RURAL

PAVIMENTAÇÃO

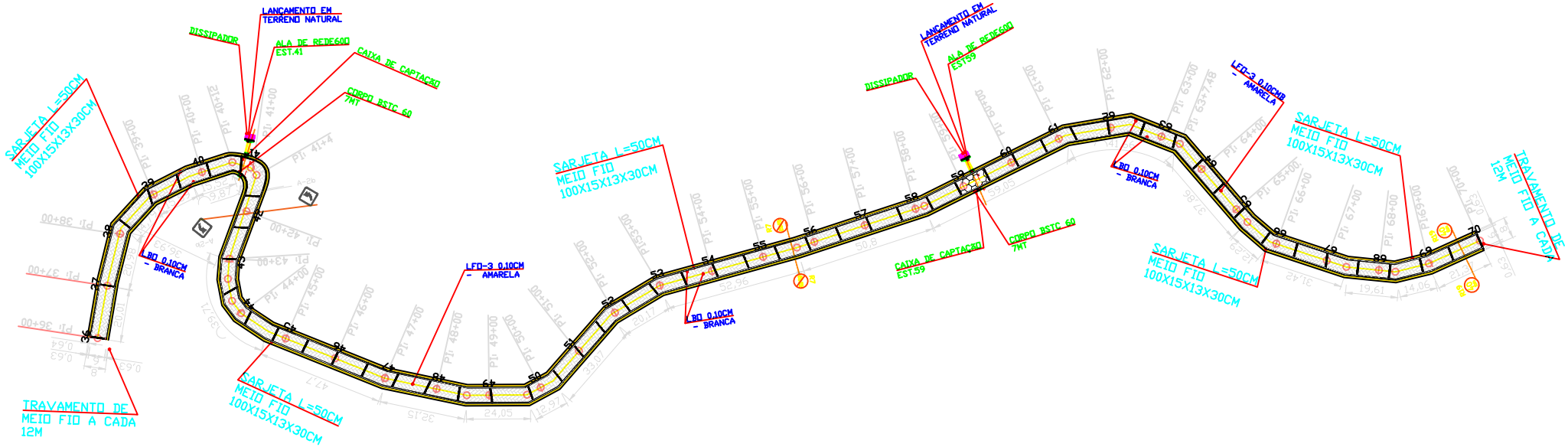

TRECHO ESTACA 47,00 A 70,00		QTD
COMPRIMENTO MÉDIO DO TRECHO	m	680,00m
LARGURA PISTA DE ROLAMENTO	m	6m
ÁREA DE REGULARIZAÇÃO	m²	5.440,m²
ÁREA DE PAVIMENTAÇÃO	m²	4.080,00m²
SARJETA	m	1360,00m
MEIO FIO	m	1690,00m

QUADRO DE SINALIZAÇÃO		
ITEM	PLACA	QTD
A-2B		2
A-2A		0
R-19.4		1
A-1B		0
R-19.4		2
LFO-1 0,10 CM AMARELA		680,00m
LBO 0,10 CM BRANCA		1.360,00m

DETALHE MEIO-FIO E SARJETA

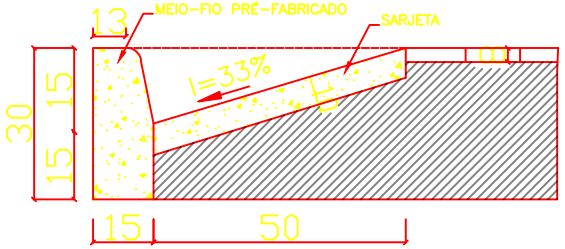

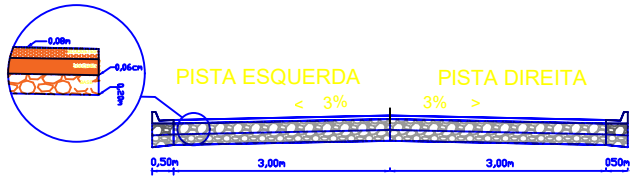

LEGENDA

- Faixa de Domínio DEER/MG
- Faixa "Non Aedificandi"
- Eixo da rodovia
- Cerca de arame 4 fios
- Curva de nível Mestras (5m em 5m)
- Curva de nível Intermediária (1m em 1m)
- Perfil Longitudinal da Pista existente
- Linha de Visibilidade
- Pistas
- Canteiros
- Sarjetas
- Transposição de Sarjetas
- Meio Fios
- Corpo de BSTC
- Caixa Coletora
- Árvore a ser retirada Est: 00+00 Conforme estaca demarcada

DADOS DO IMÓVEL

ABREVIATURAS / OBSERVAÇÕES

PROJETO DE PAVIMENTAÇÃO

Implantação de Pavimentação

RURAL

MUTUM MG

36 a 70

Prefeitura Municipal de MUTUM
CNPJ: 18.348.080/0001-03

04/2026

PGR 01/07

A1 01 01

PROIBIDO A REPRODUÇÃO TOTAL OU PARCIAL DESTE PROJETO, SEM A AUTORIZAÇÃO DO PROFISSIONAL RESPONSÁVEL - LEI 9610/98 (19/02/1998) ARTIGO 7° - INCISO X